



Natuurwandelaars vzw

Nieuwsbrief 1

maart-april 2021

Beste wandel- en natuurliefhebbers,

Hier zijn we dan met de eerste uitgave van de tweemaandelijks online nieuwsbrief van Natuurwandelaars vzw. Natuurwandelaars is een nieuwe, onafhankelijke, gemeente-, provincie- en landsgrenzen overschrijdende vereniging van en voor actieve en geëngageerde natuur- en avontuurwandelaars.

In de toekomst is het vooral de bedoeling om in deze nieuwsbrief

- De komende activiteiten van de vereniging aan te kondigen.
- Onze leden update informatie te geven over wandelen in binnen- en buitenland.

Om te beginnen stellen we kort de doelstellingen van Natuurwandelaars vzw voor.

Zeer kort, want alles wat je wilt weten is namelijk terug te vinden op de site www.natuurwandelaars.eu. Met informatie over de vereniging, de activiteiten, de wettelijke aspecten van de vzw. Inclusief de statuten, privacy, aansprakelijkheid, intern reglement, hoe lid worden (en blijven) en nog veel meer.

En vooral een massa aan nuttige info over wandelen in binnen- en buitenland, wandeluitrusting, actualiteit en nieuwe publicaties.

Natuurwandelaars vzw - Wat & Wie & Hoe

Natuurwandelaars[®] vzw focust, zoals je al begrepen hebt, op wandelaars die op pad gaan om op een sportieve manier de natuur en af en toe een snuifje avontuur te beleven.

Natuurwandelaars vzw wil niet in de plaats treden van bestaande wandel-clubs, zoals deze aangesloten bij Wandelsport Vlaanderen, FFBMP of andere federaties, maar richt zich met een specifiek product naar een specifieke groep van geëngageerde wandelaars.

Natuurwandelaars vzw wil aan actieve wandelaars, in kleine of middelgrote groep, een aantal geleide natuur- en avontuurtochten aanbieden, en dat zowel in België als in het buitenland.

Het zal daarbij zowel gaan om middellange tochten van 20 à 30 km als om korte wandelingen van 8 à 15 km. Al dan niet begeleid door een natuur- en/of streekgids. De buitenlandse wandelingen kunnen ook meerdaagse tochten zijn. Alle wandelingen zijn thematisch rond landschap, natuur, beleveniswaarde en/of bezienswaardigheden. Zomaar kilometers doen is nooit de bedoeling.

Natuurwandelaars vzw wil daarnaast een informatieplatform aanbieden voor in natuur- en avontuurtochten geïnteresseerde wandelaars.

Dit zal gebeuren via

- Een uitgebreide en update website over de vereniging zelf en over wandelactiviteiten, wandelbestemmingen in binnen- & buitenland en wandelproducten.
- Een tweemaandelijks online nieuwsbrief voor de leden

Natuurwandelaars vzw is lid van Grote Routepaden vzw, Sentiers de Grande Randonnée ASBL, Natuurpunt vzw en Eifelverein e.V.

De vereniging zal daarenboven samenwerken met De Wandelkrant, RouteYou, toeristische diensten in binnen- en buitenland en andere organisaties en verenigingen die aansluiten bij haar doeleinden.

Komende activiteiten

Het volledig ontwerp-jaarprogramma vind je terug op de website www.natuurwandelaars.eu. Zolang er omwille van de Corona-crisis nog restricties gelden voor wandelen in groep en voor bepaalde verplaatsingen, is dit logischerwijze een programma onder voorbehoud.

Vermits voor bepaalde wandelingen (bijvoorbeeld met een gids) een deelnemerslimiet geldt, is er eerst een inschrijving via email nodig. Pas wanneer je een mail met de bevestiging van je deelname ontvangt, kan je de deelnamekost betalen op rekening BE16 7310 5027 5374.

Leden hebben altijd voorrang in geval van een beperkt deelnemersaantal.

OM DEEL TE NEMEN AAN EEN WANDELING, MOET MEN ALTIJD VOORAF INSCHRIJVEN!

Zaterdag 17 april - Indien de door de overheid opgelegde beperkingen het toelaten, (de zogenaamde "buitenbubbel") starten we ons eerste "werkjaar" met een bloesemwandeling in Brussegem. We beginnen met een landelijk parcours in de heuvelachtige omgeving van deze Merchtemse deelgemeente, gevolgd door een wandeling door de boomgaarden. We genieten van de witte en roze peren- en appelbloesems en krijgen deskundige uitleg van de kweker. En we eindigen met een degustatie van allerlei streekproducten rond fruit in het Torenhof.

Vertrek om 14 u. op de parking van het Brussegemkerkplein. Afstand: 8 km

Inschrijven: natuurwandelaars@telenet.be en dit **uiterlijk dinsdag 13 april**.

Leden Natuurwandelaars: 2 Euro – niet-leden: 4 Euro.

Zondag 2 mei - Wandeling Helle-Paddebroeken-Kartelo – Natuurpunt-gids (12,2 km – 64 ↑↓)
Langs d' Helle, Paardenbos, Kartelobos, Rietkraag Puttenbeek [Brabantse Kouters]

Vertrek om 13:30 u. op de parking aan de bibliotheek, Dendermondestraat, Merchtem

Inschrijven: natuurwandelaars@telenet.be en dit **uiterlijk dinsdag 27 april**

Leden Natuurwandelaars: gratis – niet-leden: 2 Euro

Zaterdag 8 mei - Welle- & Kapellemeersen wandelroute vanuit Denderleeuw.

Natuurgebieden en een mooi vlonder pad (11 km – 60 ↑↓) – Uitleg onderweg. [Scheldeland]

Opgelet: dit is een overstromingsgebied. Na regen zijn stevige, waterdichte schoenen een must!

www.routen.be/welle-en-kapellemeersen-wandelroute – Drinkstop halfweg (Erembodegem)

www.scheldeland.be/welle-en-kapellemeersen

Vertrek om 13:30 u. op de parking van het Stationsplein (Stationsstraat), 9470 Denderleeuw.

Inschrijven: natuurwandelaars@telenet.be en dit **uiterlijk dinsdag 4 mei**

Leden Natuurwandelaars: gratis – niet-leden: 2 Euro

Vervoer: met eigen wagens (carpooling – eventueel af te spreken via Natuurwandelaars)

In de tweede helft van de maand mei zijn twee middellange afstand wandelingen gepland. Deze wandelingen zijn in de eerste plaats bedoeld als training voor de 20 deelnemers aan de vierdaagse wandeltocht over de **Natursteig Sieg** in Duitsland (9 tot 13 juni). Maar ze staan ook open voor leden & niet-leden van Natuurwandelaars vzw. Het gaat om de volgende tochten:

Zaterdag 22 mei

Bockstaal-Merchtem via de GR12 en de GR126 (24,9 km – 236 ↑↓)

Thema: (onbekende) Brusselse parken

Vertrek met bus 245 van De Lijn om 9:15 u. halte Varkensmarkt Merchtem

Aankomst bushalte Bockstaal B, 1020 Brussel om 9:44 u.

Lunchpakket meenemen. We voorzien hiervoor een halte in een café 's middags.

Inschrijven: natuurwandelaars@telenet.be en dit **uiterlijk dinsdag 18 mei**.

Leden Natuurwandelaars 2 Euro, niet-leden: 4 Euro (telkens bus-ticket inbegrepen)

Wij zorgen vooraf voor een groepsticket van De Lijn.



Je kan het parcours van deze Bockstaal-Merchtem wandeling downloaden op RouteYou: www.routeyou.com/nl-be/route/view/8196240/wandelroute/natuurwandelaars-gr12-gr126-bockstaal-merchtem

Zondag 30 mei

Rondwandeling met start aan het Afrikamuseum Tervuren (27,5 km – 315 ⬆️⬇️) (over de Streek-GR Dijleland, Streek-GR Groene Gordel, GR512 Brabantse Heuvels) Thema: Het Afrikamuseum & park, de rivieren Voer en IJse, het Margijsbos

Afspraak om 9 u. stipt op de Paleizenlaan (voor het Koloniënpaleis) in Tervuren.

Dit is op het einde van de Tervurenlaan, achter de Jazzfontein.

Graag lunchpakket meenemen. Wij gaan op zoek naar een café onderweg waar we onze boterhammetjes mogen opeten.

Inschrijven: natuurwandelaars@telenet.be en dit uiterlijk dinsdag 25 mei

Leden Natuurwandelaars: gratis – niet-leden: 2 Euro

Vervoer: eigen wagens – kosten-delend.

Natuurwandelaars kan eventueel deze carpooling coördineren.



Woensdag 9 tot zondag 13 juni – Vierdaagse Natursteig Sieg (Duitsland)
Totaal: 89,7 km en 2101 hoogtemeters.

De inschrijvingen voor deze jaarlijkse vierdaagse wandeling zijn afgesloten

Noteer nu alvast een stevig stukje West-Vlaams Heuvelland in je agenda:

Zaterdag 3 juli - Stille- & beleveniswandeling rond de Rodeberg in Westouter (18 km – 296 ⬆️⬇️)
Het Stiltepad van Westouter is vooral een verrassende landschapswandeling rond en op de Rodeberg
www.westtoer.be/nl/stiltezoekers (oorspronkelijke wandeling van 12,9 km, uitgebreid met extra natuurschoon)

Actua

Fiets- & Wandelbeurs gaat online

Vanwege de coronacrisis gaat de Fiets- en Wandelbeurs 2021 noodgedwongen online.

Op 23 en 24 april kunnen zowel Vlaamse als Nederlandse wandelaars en fietsers na aankoop van een ticket terecht op het digitaal eventplatform Elevent.ly. En zo stands bezoeken, (video)chatten met exposanten, vragen stellen aan ervaren reizigers, online lezingen en workshops volgen en nog veel meer. Het is allemaal mogelijk tijdens de Online Experience!

Houdt de website www.fietsenwandelbeurs.be in de gaten voor meer informatie.

Aanvankelijk stond de fysieke Fiets- en Wandelbeurs gepland voor 1 en 2 mei 2021 in Flanders Expo in Gent. Een nieuwe datum voor de fysieke beurs is nog niet bekend.

Trofee Beste Nieuwe Benelux Wandelroute van het Jaar

Na de longlist van 17 kandidaten heeft de jury nu ook de shortlist van 5 kandidaten verkozen.

De vijf kandidaten die nog in aanmerking komen voor de trofee zijn (alfabetisch):

1. Lange Afstandswandelpad Rivierpark Maasvallei (B & NL) – 137 km in België en Nederland
2. Op stap met boswachter Ellen (NL) – 53 km van Nijmegen naar Plasmolen
3. Pad van de Vrijheid (NL) – 150 km wandelen rond de “bevrijdingsplaatsen” van WO II
4. Wandelnetwerk “de Merode” (B) – uitgebreid netwerk over drie provincies
5. Westfrieze Omringdijk – Streek-LAW (NL) – 150 km over de Westfrieze Omringdijk (Noord-Holland)

Meer uitleg over deze 5 genomineerde routes via de volgende link:

www.fietsenwandelbeurs.be/index.php/nl/home/vlaanderen/activiteiten-kop/wandelroute-van-het-jaar

Vernieuwde topogids streek-GR Hageland




De vzw Grote Routepaden kondigde begin februari het verschijnen aan van een vernieuwde uitgave van de topogids streek-GR Hageland.

Deze streek-GR maakt een lus van 158 km vanuit Leuven naar Tienen, Zoutleeuw, Diest en Aarschot. Je kan het parcours opdelen in 9 dag-etappes. De route is bewegwijzerd én beschreven in beide richtingen met geel/rode GR-markeringen. Er is een goede verbinding met het openbaar vervoer en 70% van het traject is onverhard, 95% is autoluw.

Bestellen: [klik op de topogids-afbeelding](#)

Info: www.toerismevlaamsbrabant.be/publicaties/wandelnetwerk-hagelandse-heuvels-kaart-en-infogids.html

Topogids van de GR5 opnieuw beschikbaar!



Na de fictiereeks op één van de GR5 route Noordzee - Middellandse Zee was er een grote vraag naar de topogids van deze GR5. Met al vlug een uitverkoop tot gevolg. De vrijwilligers van Grote Routepaden Vlaanderen hebben daarom in een snel tempo een nieuwe uitgave voorbereid.

De nieuwe gids is vanaf half februari terug in voorraad. Het traject werd her en der verbeterd. De topogids van de GR 5 door Vlaanderen beschrijft in beide richtingen het traject van Bergen-op-Zoom tot het nieuwe eindpunt in Eben-Emael. De totale afstand is 247 km.

Info en bestellen: [klik op de topogids-afbeelding](#)

Nieuwe lange afstand wandelkaarten België

Alta Via Travel Books & Maps brengt in samenwerking met Grote Routepaden zes wandelkaarten uit met alle lange afstand wandelroutes van België: GR 's, Streek-GR 's, Compostella Via-routes, GTA (Grande Traversée des Ardennes) en de Eisleck Trail.

Op de kaart met schaal 1/85.000 staan km-aanduidingen en worden treinstations weergegeven, evenals de jeugdherbergen, trekkershutten, paalkampeerplaatsen en campings.

Met deze kaart kan je verschillende GR-paden aan elkaar koppelen en zo je eigen GR-tocht samenstellen! De combinatiemogelijkheden zijn oneindig...

Vanaf eind februari 2021 te koop in de webshop van Grote Routepaden:

www.groteroutepaden.be/nl/nieuwe-langeafstands-wandelkaarten-belgie

Toerisme Oost-Vlaanderen toont **verrassende winterlandschappen** met **5 fiets- en wandelroutes**, verzameld in een gratis routeboekje. Deze keer zonder een cafeetje of restaurant onderweg, maar wel met enkele ondernemers waar je iets lekkers kan bestellen.

[DOWNLOAD HIER JE GRATIS WINTERS FIETS- EN WANDELBOEKJE](#)

Nieuw toeristische magazine voor het Groothertogdom Luxemburg

Bij onze burens de groothertogen van Luxemburg zag vorig jaar **Luci** het levenslicht. Neen, geen dochtertje van de groothertogen... maar wel een magazine van de toeristische dienst van Luxemburg dat tweemaal per jaar verschijnt. Met veel aandacht voor het ontdekken en de natuur van het land. En met reisverhalen van en over Luxemburg. Het tweede nummer van 2020 bevat 114 pagina en is beschikbaar in het Frans, Duits en Engels. Je kan het online lezen (en een gedrukt exemplaar bestellen) via de volgende link:

<https://luxembourg.public.lu/fr/visiter/nature-et-decouverte/luci-recits-voyage-luxembourg.html>


Wandelgids Dutch Mountain Trail

Van Belgisch naar Nederlands Limburg is een kleine stap. Ook voor een wandelaar.

Met de **wandelgids Dutch Mountain Trail** maak je nu ook door het zuiden van Limburg een mooie, lange en uitdagende wandeling van 101 km. Onderweg beklim je alle "Seven Summits" van Zuid-Limburg én het hoogste punt van Nederland bij Vaals. De route begint met de Wilhelminaberg in Landgraaf en eindigt op de Observant in Maastricht. Onderweg passeer je o.a. de Schneeberg, de Kattenrot en de Gulperberg. In de gids zijn ook losse rondwandelingen naar de Seven Summits opgenomen.

De Dutch Mountain Trail is een echte uitdaging voor de geoefende wandelaar. Het hoogste punt wordt telkens bereikt via echte kuitbijters. Veelal over onverharde paden en dat betekent in Zuid-Limburg vaak oneffen keienpaden en onvervalste pratsj (Zuid-Limburgs voor blubber). De wandelgids 'Dutch Mountain Trail' werd uitgebracht ter gelegenheid van de tiende editie van het [Dutch Mountain Film Festival](#) in november vorig jaar.

Link: www.wandelnet.nl/nieuwsbericht/2020/11/30/Wandelgids-Dutch-Mountain-Trail



De Dutch Mountain Trail is een niet bewegwijzerde wandelroute. Daarom is deze geïllustreerde wandelgids van de route een meer dan nuttig instrument om 101 km wandelplezier te beleven. Je kan de 19,95 Euro kostende gids bestellen via de webshop van de toeristische dienst Visit Zuid-Limburg: **Info & bestellen: [klik op de afbeelding](#)**

Voor de meest recente wandelactualiteit verwijzen we graag naar de wekelijkse gratis nieuwsbrief van de Wandelkrant. Abonneren kan via <https://wandelkrant.be/nieuwsbrief/>

Wandeltips

OOST-VLAANDEREN

In juni vorig jaar lanceerde Toerisme Oost-Vlaanderen het nieuwe fiets- en wandelmagazine **Routen**. Routen komt in de plaats van het vroegere magazine StapAf.

Routen is zowel in een gedrukte versie als online beschikbaar.

Recent kregen we van Toerisme Oost-Vlaanderen nog een aantal tips en suggesties binnen.

- 8 fiets- en wandelroutes met lekkere stops onderweg
- 4 rustige wandelingen langs onbekende wandelpaden

Alle deze wandelroutes en nog heel veel meer vinden jullie terug op www.routen.be



Nieuwe wandelnetwerken Moervaartvallei en Grenspark Groot Saeftinghe

In november vorig jaar opende Toerisme Oost-Vlaanderen deze twee nieuwe wandelnetwerken. Vanaf nu kan je ook wandelen langs knooppunten in het Waasland, samen goed voor 420 kilometer aan bewegwijzerde wandelpaden. Je kan er wandelen door een prachtige natuur en verrassende landschappen, van de monding van de Schelde tot aan het havengebied bij Gent. Daarbij horen twee netwerkkaarten en een wandelgids met vijf routes. INFO: <https://www.routen.be/wandelen-waasland>

Toerisme Oost-Vlaanderen is - op zijn zacht uitgedrukt - zeer actief op het vlak van wandel- & fietstoerisme. Uit de jongste online versie van hun magazine Routen geven we deze tips mee:

Acht wandelroutes langs onverharde wegen: [BEKIJK DE WANDELROUTES](#)

Met deze 8 wandelroutes langs onverharde wegen maak je een onbezorgde tocht naar het hart van de natuur. De onverharde paden dwarsen bossen, akkers en valleien en laten je ongestoord genieten van landschappen.

Negen tips om lange afstanden te wandelen: [ONTDEK ONZE TIPS](#)

Wandel van zonsopgang tot zonsondergang of zelfs een volledig weekend met de tips van twee ervaren langeafstandswandelaars. Leer hoe je eraan begint en wat je moet meenemen onderweg voor een onvergetelijke wandeltocht.

WEST-VLAANDEREN

Landschapspark Bulskampveld


In december vorig jaar stelde Westtoer (de toeristische dienst van West-Vlaanderen) het vernieuwde wandelnetwerk van Landschapspark Bulskampveld voor. De uitbreiding met 75 kilometer aan wandelpaden koppelt Oostkamp en Sint-Maria-Aalter voortaan aan het netwerk. Er werd ook speelnatuur toegevoegd. In het Nieuwenhovebos, in Oostkamp, opende de vijfde en laatste avontuurlijke wandel-lus van Expeditie Bulskampveld.

Het wandelnetwerk Bulskampveld breidt zo uit van 150 naar 225 kilometer.

Het knooppuntennetwerk verbindt de volgende toeristische regio's: Brugse Ommeland (West-Vlaanderen) en Meetjesland (Oost-Vlaanderen).

Het strekt zich uit over de vijf gemeenten van het Landschapspark Bulskampveld: Beernem, Wingene, Ruiselede, Aalter en Oostkamp.

Info en bestellen: [klik op de kaart](#)



Lid worden van Natuurwandelaars vzw

Op onze website vind je achteraan op de pagina "lid worden - contact" alle nodige info en voorwaarden om lid te worden én te blijven. En op de laatste pagina van de site "wetgeving - intern reglement - privacy" vind je de statuten, het intern reglement en meer info over de verzekering burgerlijke aansprakelijkheid en de privacy politiek van de vereniging.

Er zijn inderdaad voorwaarden om lid te worden en te blijven. En dat is omdat we ons richten naar geëngageerde en actieve wandelaars. Met zogenaamde "papierleden" zijn we niets. Wie lid wil worden engageert zich om aan minstens drie wandelactiviteiten per jaar deel te nemen en zijn interesse in de wandelsport te bevestigen door het ontvangen van de Wandelkrant-nieuwsbrief.

Interesse om lid te worden?

Stuur dan een mailtje naar ons tweede mailadres info@natuurwandelaars.eu en dit met vermelding van

- naam & voornaam en volledig adres
- geboorteplaats en -datum of RR-nummer
- het email adres waarop je bij voorkeur te contacteren bent
- (eventueel) telefoonnummer

Daarna sturen we je een bevestiging met de vraag de ledenbijdrage van 5 Euro over te schrijven naar onze bankrekening. Zodra we die bijdrage ontvangen hebben, bezorgen we je zo snel mogelijk de lidkaart en de 20% kortingskaart van TopSport Lebbeke.

Vanzelfsprekend hebben we ook een eigen kledinglijn... T-shirts, poloshirts, sweater, fleece... in het groen met witte opdruk. Alle info op de pagina "Natuurwandelaars-kledij" op de website. Alles aan een eerlijke netto prijs: onze inkoopprijs = onze verkoopprijs

Met een klik op het logo of de banner ben je zo bij onze partners & sponsors



Met een klik op deze banner ben je dadelijk op de website van Natuurwandelaars vzw



Verantwoordelijke uitgever: Gilbert Roels - Natuurwandelaars vzw
p.a. Koning Albertstraat 48 -1785 Merchtem - www.natuurwandelaars.eu
natuurwandelaars@telenet.be - info@natuurwandelaars.eu
Ondernemingsnummer 0760.931.643 - Bankrelatie: KBC BE16 7310 5027 5374